Schuttevaerkade

Oppervlakten Schuttevaerkade 80-88

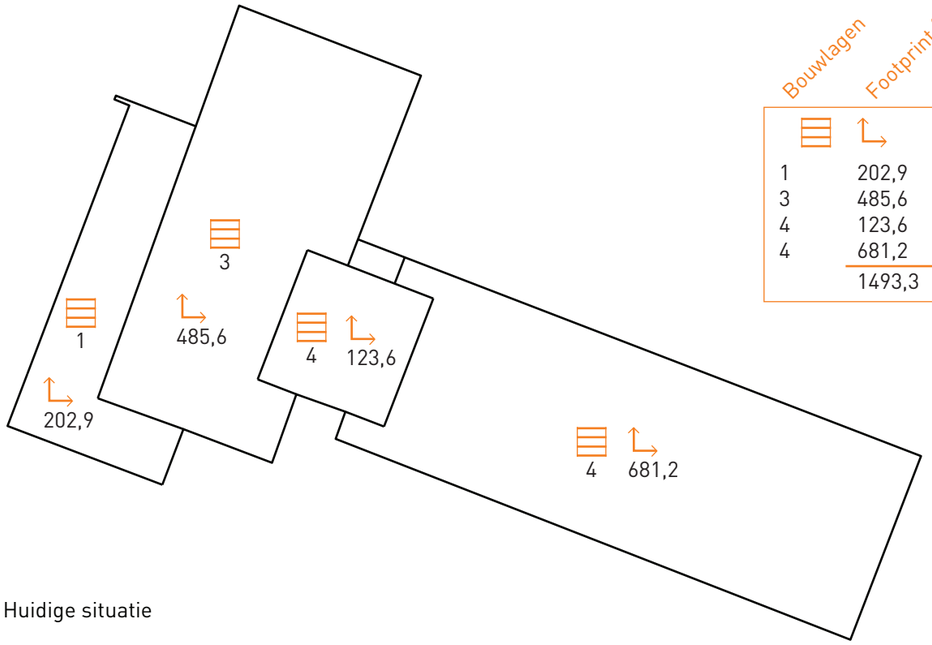

Bouwlagen	Footprint (m²)	Totaal (m²)
1	202,9	202,9
3	485,6	1456,8
4	123,6	494,4
4	681,2	2724,8
	1493,3	**4878,9**

Huidige situatie

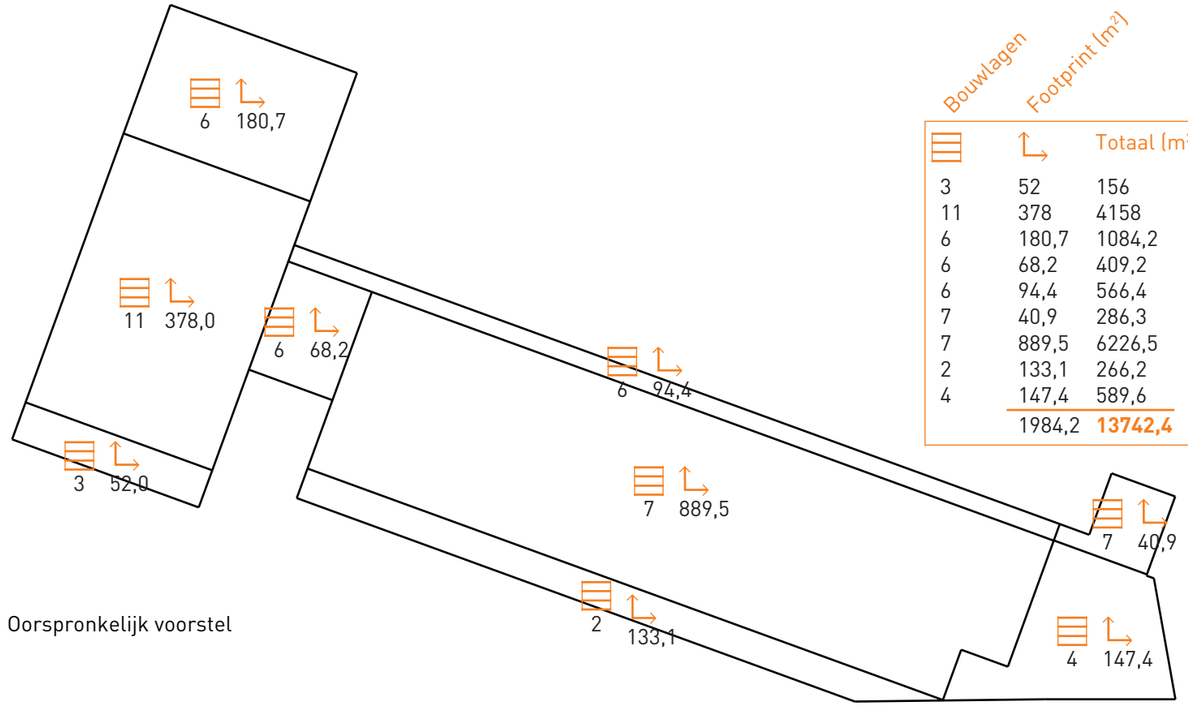

Bouwlagen	Footprint (m²)	Totaal (m²)
3	52	156
11	378	4158
6	180,7	1084,2
6	68,2	409,2
6	94,4	566,4
7	40,9	286,3
7	889,5	6226,5
2	133,1	266,2
4	147,4	589,6
	1984,2	**13742,4**

Oorspronkelijk voorstel

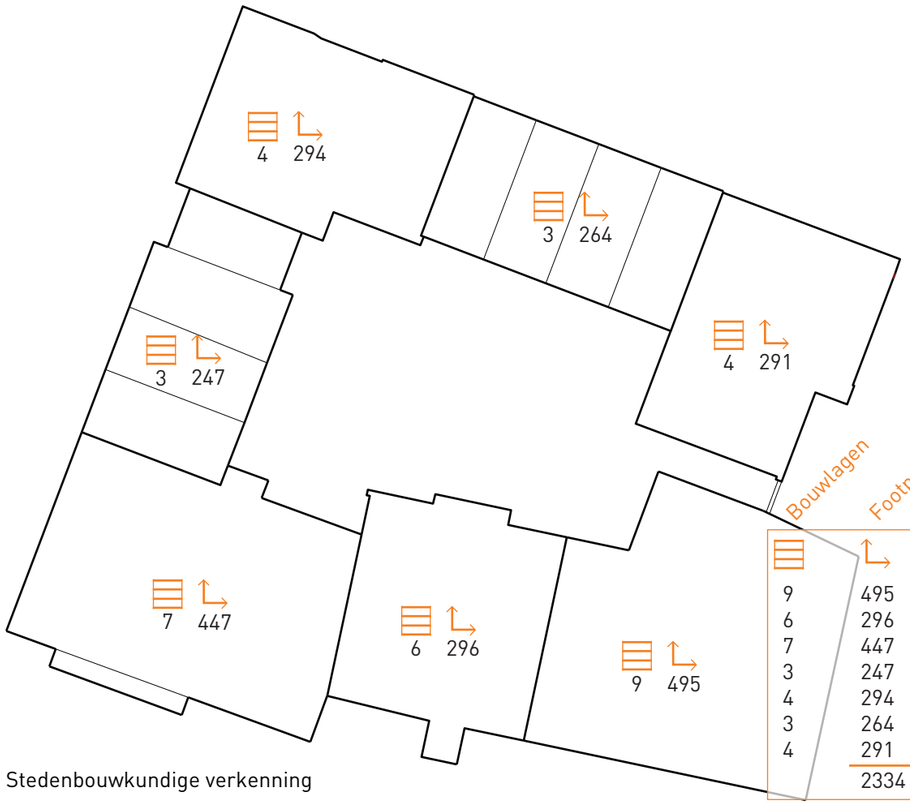

Bouwlagen	Footprint (m²)	Totaal (m²)
9	495	4455
6	296	1776
7	447	3129
3	247	741
4	294	1176
3	264	792
4	291	1164
	2334	**13233**

Stedenbouwkundige verkenning